


ILLES MEDES



Immergiti con El Rei del Mar - www.elreidelmar.com



El Medallot

El Medallot, a nord delle isole Medes, è un'immersione il cui orientamento è molto facile. Le sue impressionanti scogliere che possiamo vedere in superficie cadono quasi verticalmente fino ad una profondità intorno a 30 m. Scendiamo a spirale, lungo le sue pareti ammirando bellissime gorgonie gialle, corallo, nubibranchi, e non mancano aragoste, cernie, saraghi.



Pedra de Deu

Questo sito di immersione si trova a nord delle isole Medes. Appena immersi, troveremo un pinnacolo ricoperto di splendide gorgonie gialle che scende fino a 20 metri. Oltre, si aprono meravigliosi conyons pieni di gorgonie che ci porteranno a profondità intorno ai 40 metri. Lungo l'immersione vedremo grosse cernie, polpi,

scorfani e se guardiamo nel blu profondo saremo in grado di vedere alcune aquile di mare.



Salpatxot

Il Salpatxot riparo dai venti meridionali, è una zona di immersione che si trova nell'angolo nord-ovest della Gran Meda. Il fondo è poco profondo con una leggera pendenza, fra i 5 m ed i 25 m, ideale per fare rilassanti immersione fra grandi massi circondati da gorgonie. La zona d'immersione incomincia a circa 16 metri di profondità.

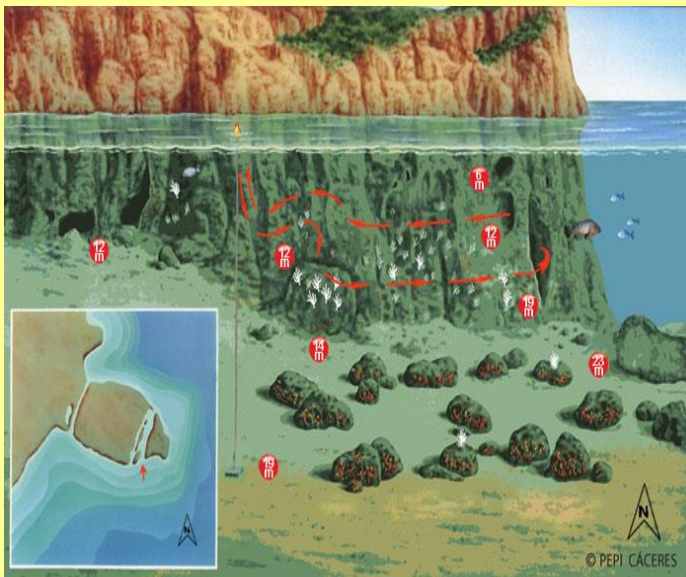
Il Salpatxot è caratterizzato

dalla presenza di grandi rocce con grande presenza di gorgonie rosse e gialle a una profondità fra i 12 ed i 15 metri, è un'immersione ideale per la fotografia subacquea. Fra questo fondo roccioso è facile trovare gruppi di spigole, orate, cernie, spigole, scorfani, saraghi, dorato, salpe, barracuda e aquile di mare.



Pota del Llop


Punto con grandi pareti verticali che spesso sorpassano i limiti ragionevoli per le immersioni ricreative, arrivano fino ai 50 m. La bellezza del luogo è innegabile, con grande gorgonie, spugne e coralli che si perdono alla vista.e.



La Vaca

Riparata dai venti del Nord, un insieme di cavità ben illuminate attraversano il punto delle stesso nome e conformano un luogo ideale per le fotografie. Il tunnel centrale è diviso da pareti e colonne che si affacciano all'esterno, ricoperto da gorgonie gialle e rosse, tra cui deambolano banchi di pesci. Profondità tra gli 11 e i 25 m. Una particolare attenzione bisogna prestare al tunnel del "Rincón de la Vaca", all'interno, dato che sono cavità scure e molto strette; la cui visita richiede di una esperienza


qualificata.



Dofi nord

Zona nord della Meda Petita, con delle profondità tra i 5 e i 30 m. La bellezza del luogo è basicamente nella spettacolarità dei tunnel che perforano l'interno dell'isola, comunicando la parte nord con quella sud e anche la visita alla "Roca del Montnegre". Il tunnel del Delfin, corto e ben illuminato, è adatto per tutti i livelli, mentre la visita del tunnel più lungo è sconsigliato ai principianti, impressionante per le sue grandi dimensioni

del tunnel più lungo è sconsigliato ai principianti, impressionante per le sue grandi dimensioni



Dofi sud

L'immersione è situata nel sud della "Meda Pequena". E' meglio conosciuta per le sue grotte che attraversano da una parte all'altra l'isola. La profondità varia da 5-27m. La statua del delfino posta a 12m segna l'ingresso di una spettacolare caverna, da cui prende il nome - tunnel del delfino - con l'uscita a circa 5 metri e trovarsi a Dofi

nord.- "La Cattedrale" è un'altra grotta che attraversa l'isola. L'ingresso è a 20m e l'uscita a 27m. Verso Est troverete le rocce denominate "Serra Ventosa", con pareti verticali che scendono fino a 45. In tutta questa immersione sarete accompagnati da cernie, murene e aragoste. Ottimo per i fotografi



Les Ferranelles

Ferranelles è una piccola isola situata tra il Meda Petit e Tasco Petit. Questa immersione è molto semplice ed è alla portata di tutti i subacquei. Intorno all'isola possiamo vedere molte varietà di pesce murene, cernie, scorfani



Carall Bernat

Carall Bernat è il sito di immersione più meridionale dell'arcipelago delle Isole Medes. Questa zona al sud dell'arcipelago, offre tutto una serie di immersioni per tutti i gusti e livelli, con profondità che vanno da 6 fino a 50 m. Questo sito di immersione è caratterizzato da due isole, Tasco gros e petit Tasco con un canale che li separa. Il canale ha una profondità massima di 5 metri, dove possiamo trovare l'intera biodiversità della riserva delle isole Medes. Sul lato sud di petit Taco intorno

ai 22 metri troviamo rocce sparse, ambiente ideale per granchi, aragoste.

Continuando l'immersione attraverso un canyon arriviamo oltre i 40 metri. Le pareti sono ricoperte da grandi gorgonie colorate. Questo canyon è il luogo perfetto per aquila di mare, barracuda, e la maggior concentrazione di cernie di queste acque. Accessibile a tutti in funzione del percorso scelto. Spesso sono presenti correnti, che in estate possono essere molto forti



Tasco Gros


Si trova vicino Carall Bernat e Tasco Petit. Con il suo ampio diametro del percorso è molto semplice. Dirigendosi nel versante sud a 15 m di profondità incontriamo corvine, murene, orate, dentici. La parte a nord è più profonda, ma non è necessario andare oltre i 25 metri di trovare corallo rosso e gorgonie gialle.



Tasco Petit

Tasco Petit è il settore in cui vi è la maggior concentrazione di pesci intorno alle isole. Lo sfondo è pieno di grandi massi tra i quali troviamo, grosse cernie, murene, pesci luna, orate, gruppi di barracuda, dentici

RELITTI



Il più noto è il **"Reggio Messina"**, traghetto di circa 115 metri di lunghezza che trasportava i treni in Italia. Dopo essere rimasto alcuni anni semi-affondato nel porto di Barcellona, nel 1991 è stato rimorchiato fino a L'Estartit e lasciato affondare: Il relitto giace a una profondità tra 28/35m. Le grandi sale, l'albero ed i ferri torti formano un paesaggio imponente e pieno di fascino che è completato da banchi di saraghi.



il **"El Marmoler"**, nome con cui è conosciuto l'Avvenire, un cargo di circa 50 metri di lunghezza con le stive ricolme di lastre di marmo, naufragato a causa dell'impatto con il litorale aspro del Montgrí. Si trova disposto in assetto di navigazione su un fondale sabbioso. Trovandosi a circa 2 miglia dalla costa, la discesa nel blu, a -25/-35 metri, fino al relitto, offre uno splendido colpo d'occhio quando si iniziano ad intravedere le forme della nave.